



MENTERI PEKERJAAN UMUM DAN PERUMAHAN RAKYAT
REPUBLIK INDONESIA

PERATURAN MENTERI PEKERJAAN UMUM DAN PERUMAHAN RAKYAT

REPUBLIK INDONESIA

NOMOR 08/PRT/M/2015

TENTANG

PENETAPAN GARIS SEMPADAN JARINGAN IRIGASI

DENGAN RAHMAT TUHAN YANG MAHA ESA

MENTERI PEKERJAAN UMUM DAN PERUMAHAN RAKYAT

REPUBLIK INDONESIA,

- Menimbang : a. bahwa guna melindungi, mengamankan, mempertahankan, dan menjaga kelestarian air, sumber-sumber air beserta bangunan pengairan, perlu dilakukan pengamanan dan pengendalian daya rusak air terhadap sumber-sumbernya dan daerah sekitarnya;
- b. bahwa dalam rangka penyelenggaraan pemerintahan daerah sesuai asas otonomi daerah, Undang-Undang Nomor 23 Tahun 2014 tentang Pemerintahan Daerah membagi kewenangan pengembangan dan pengelolaan sistem irigasi kepada Pemerintah, pemerintah daerah provinsi, dan pemerintah daerah kabupaten/kota;
- c. bahwa berdasarkan Pasal 30 ayat (1) Peraturan Pemerintah Nomor 22 Tahun 1982 tentang Tata Pengaturan Air, Pemerintah pusat, pemerintah daerah provinsi, dan pemerintah daerah kabupaten/kota sesuai dengan kewenangannya, perlu menetapkan garis sempadan jaringan irigasi;

- d. bahwa guna memberikan dasar dan tuntunan dalam menetapkan garis sempadan jaringan irigasi sebagaimana dimaksud pada huruf c, diperlukan penetapan garis sempada jaringan irigasi;
- e. bahwa berdasarkan pertimbangan sebagaimana dimaksud pada huruf a, huruf b, huruf c, dan huruf d, perlu ditetapkan Peraturan Menteri Pekerjaan Umum dan Perumahan Rakyat tentang Penetapan Garis Sempadan Jaringan Irigasi;

- Mengingat :
- 1. Undang-Undang Nomor 11 Tahun 1974 tentang Pengairan (Lembaran Negara Republik Indonesia Tahun 1974 Nomor 65, Tambahan Lembaran Negara Republik Indonesia Nomor 3046);
 - 2. Undang- Undang Nomor 23 Tahun 2014 tentang Pemerintahan Daerah (Lembaran Negara Republik Indonesia Tahun 2014 Nomor 244, Tambahan Lembaran Negara Republik Indonesia Nomor 5587);
 - 3. Peraturan Pemerintah Nomor 22 Tahun 1982 tentang Tata Pengaturan Air (Lembaran Negara Republik Indonesia Tahun 1982 Nomor 37, Tambahan Lembaran Negara Republik Indonesia Nomor 3225);
 - 4. Peraturan Presiden Republik Indonesia Nomor 7 Tahun 2015 tentang Organisasi Kementerian Negara (Lembaran Negara Republik Indonesia Tahun 2015 Nomor 8);
 - 5. Peraturan Presiden Republik Indonesia Nomor 15 Tahun 2015 tentang Kementerian Pekerjaan Umum dan Perumahan Rakyat (Lembaran Negara Republik Indonesia Tahun 2015 Nomor 16);
 - 6. Peraturan Menteri Pekerjaan Umum Nomor 08/PRT/M/2010 tentang Organisasi dan Tata Kerja Kementerian Pekerjaan Umum (Berita Negara Republik Indonesia Tahun 2010 Nomor 1304);

MEMUTUSKAN :

Menetapkan : PERATURAN MENTERI PEKERJAN UMUM DAN PERUMAHAN RAKYAT TENTANG PENETAPAN GARIS SEMPADAN JARINGAN IRIGASI.

BAB I

KETENTUAN UMUM

Pasal 1

Dalam Peraturan Menteri ini, yang dimaksud dengan :

1. Irigasi adalah usaha penyediaan, pengaturan, dan pembuangan air irigasi untuk menunjang pertanian yang jenisnya meliputi irigasi permukaan, irigasi rawa, irigasi air bawah tanah, irigasi pompa, dan irigasi tambak.
2. Sistem irigasi meliputi prasarana irigasi, air irigasi, manajemen irigasi, kelembagaan pengelolaan irigasi, dan sumber daya manusia.
3. Daerah irigasi adalah kesatuan lahan yang mendapat air dari satu jaringan irigasi.
4. Jaringan irigasi adalah saluran, bangunan, dan bangunan pelengkap yang merupakan satu kesatuan yang diperlukan untuk penyediaan, pembagian, pemberian, penggunaan, dan pembuangan air irigasi.
5. Saluran irigasi air tanah adalah bagian dari jaringan irigasi air tanah yang dimulai setelah bangunan pompa sampai lahan yang diairi.
6. Masyarakat petani adalah kelompok masyarakat yang bergerak dalam bidang pertanian, baik yang telah tergabung dalam organisasi perkumpulan petani pemakai air maupun petani lainnya yang belum tergabung dalam organisasi perkumpulan petani pemakai air.
7. Perkumpulan petani pemakai air adalah kelembagaan pengelolaan irigasi yang menjadi wadah petani pemakai air dalam suatu daerah pelayanan irigasi yang dibentuk oleh petani pemakai air sendiri secara demokratis, termasuk lembaga lokal pengelola irigasi.
8. Saluran pembuang irigasi adalah saluran yang dipergunakan untuk menyalurkan kelebihan air yang sudah tidak dimanfaatkan lagi pada suatu daerah irigasi tertentu.

9. Saluran bertanggul adalah saluran yang mempunyai tanggul alam dan/atau buatan di kanan atau kirinya.
10. Saluran tidak bertanggul adalah saluran yang tidak mempunyai tanggul di kanan atau kirinya.
11. Bangunan irigasi adalah bangunan yang berada dalam jaringan irigasi meliputi bangunan utama, bangunan bagi, bangunan bagi-sadap, bangunan sadap, bangunan pelengkap, dan bangunan fasilitas lainnya.
12. Garis sempadan jaringan irigasi adalah batas pengamanan bagi saluran dan/atau bangunan irigasi dengan jarak tertentu sepanjang saluran dan sekeliling bangunan.
13. Ruang Sempadan Jaringan irigasi adalah ruang di antara garis sempadan kanan dan garis sempadan kiri jaringan irigasi.
14. Sempadan jaringan irigasi adalah ruang di kiri dan kanan jaringan irigasi, di antara garis sempadan dan garis batas jaringan irigasi.
15. Garis batas jaringan irigasi adalah tepi luar kaki tanggul untuk saluran bertanggul, atau titik potong lereng tebing dengan garis galian untuk saluran galian, atau tepi luar saluran gendong untuk saluran tidak bertanggul.
16. Penertiban adalah tindakan administrasi dan fisik untuk mengembalikan fungsi ruang sempadan jaringan irigasi akibat penyimpangan/pelanggaran pemanfaatan ruang sempadan jaringan irigasi.
17. Jalan inspeksi adalah jalan yang digunakan untuk keperluan operasi dan pemeliharaan jaringan irigasi.
18. Pemerintah Pusat adalah Presiden Republik Indonesia yang memegang kekuasaan pemerintahan negara Republik Indonesia yang dibantu oleh Wakil Presiden dan menteri sebagaimana dimaksud dalam Undang-Undang Dasar Negara Republik Indonesia Tahun 1945.
19. Pemerintah Daerah adalah kepala daerah sebagai unsur penyelenggara Pemerintahan Daerah yang memimpin pelaksanaan urusan pemerintahan yang menjadi kewenangan daerah otonom.
20. Menteri adalah menteri yang menyelenggarakan urusan pemerintahan di bidang pengelolaan sumber daya air.
21. Gubernur adalah kepala daerah sebagai unsur penyelenggara Pemerintahan Daerah tingkat provinsi.

22. Bupati/Walikota adalah kepala daerah sebagai unsur penyelenggara Pemerintahan Daerah tingkat kabupaten/kota.
23. Pengelola sumber daya air adalah institusi yang diberi wewenang untuk melaksanakan pengelolaan sumber daya air.
24. Institusi yang diberi wewenang untuk melaksanakan pengelolaan sumber daya air adalah Balai Besar Wilayah Sungai/Balai Wilayah Sungai.
25. Dinas adalah instansi pemerintah daerah provinsi atau pemerintah daerah kabupaten/kota yang membidangi irigasi.

Pasal 2

- (1) Peraturan Menteri ini dimaksudkan sebagai acuan bagi Pemerintah pusat, pemerintah daerah provinsi, dan pemerintah daerah kabupaten/kota sesuai dengan wewenang dan tanggung jawab pengelolaan daerah irigasi dalam menyusun peraturan tentang penetapan garis sempadan jaringan irigasi guna pengamanan jaringan irigasi.
- (2) Peraturan Menteri sebagaimana dimaksud pada ayat (1), bertujuan untuk memberikan arahan kepada Pemerintah pusat, pemerintah daerah provinsi, pemerintah daerah kabupaten/kota, pemerintah desa, perseorangan, badan usaha dan/ atau badan sosial dalam menetapkan garis sempadan jaringan irigasi dan tertib penatausahaan administrasi barang milik negara/barang milik daerah, atau pemilik barang lainnya guna menjaga kelangsungan fungsi jaringan irigasi.

Pasal 3

- (1) Garis sempadan jaringan irigasi ditujukan untuk menjaga agar fungsi jaringan irigasi tidak terganggu oleh aktivitas yang berkembang disekitar jaringan irigasi.
- (2) Garis sempadan jaringan irigasi sebagaimana dimaksud pada ayat (1), diberlakukan baik untuk jaringan irigasi yang akan dibangun maupun yang telah terbangun.
- (3) Jaringan irigasi sebagaimana dimaksud pada ayat (2), merupakan jaringan irigasi yang dibangun oleh Pemerintah Pusat, pemerintah daerah provinsi, dan pemerintah daerah kabupaten/kota, perseorangan, badan usaha dan/atau badan sosial.

BAB II

GARIS SEMPADAN JARINGAN IRIGASI

Bagian Kesatu

Umum

Pasal 4

- (1) Garis sempadan jaringan irigasi meliputi garis sempadan saluran irigasi yang terdiri atas saluran suplesi/penghubung, saluran primer, saluran sekunder, garis sempadan saluran pembuang dan/atau garis sempadan bangunan irigasi.
- (2) Penetapan garis sempadan jaringan irigasi sebagaimana dimaksud pada ayat (1), paling sedikit harus mempertimbangkan:
 - a. ruang gerak untuk mendukung pelaksanaan kegiatan operasi dan pemeliharaan jaringan irigasi;
 - b. kepadatan penduduk dengan memperhatikan daerah kawasan industri, kawasan perkotaan, kawasan perdesaan, dan rencana rinci tata ruang yang disesuaikan dengan ketentuan peraturan perundang-undangan; dan
 - c. rencana pengembangan dan pengelolaan jaringan irigasi, dan/atau perubahan wilayah/lingkungan yang mengakibatkan berubahnya dimensi jaringan irigasi.

Bagian Kedua

Garis Sempadan Saluran Irigasi

Pasal 5

- (1) Dalam menetapkan garis sempadan saluran irigasi harus mempertimbangkan ketinggian tanggul, kedalaman saluran, dan/atau penggunaan tanggul.
- (2) Garis sempadan saluran irigasi sebagaimana dimaksud pada ayat (1), terdiri atas:
 - a. garis sempadan saluran irigasi tidak bertanggul;
 - b. garis sempadan saluran irigasi bertanggul; dan
 - c. garis sempadan saluran irigasi yang terletak pada lereng/tebing.

Pasal 6

- (1) Penentuan jarak garis sempadan saluran irigasi tidak bertanggung sebagaimana dimaksud dalam Pasal 5 ayat (2) huruf a, diukur dari tepi luar parit drainase di kanan dan kiri saluran irigasi sebagaimana digambarkan pada Gambar 1 Lampiran yang merupakan bagian yang tidak terpisahkan dari Peraturan Menteri ini.
- (2) Jarak garis sempadan saluran irigasi sebagaimana dimaksud pada ayat (1), paling sedikit sama dengan kedalaman saluran irigasi.
- (3) Dalam hal saluran irigasi sebagaimana dimaksud pada ayat (2), mempunyai kedalaman kurang dari 1 (satu) meter, jarak garis sempadan saluran irigasi paling sedikit 1 (satu) meter.

Pasal 7

- (1) Penentuan jarak garis sempadan saluran irigasi bertanggung sebagaimana dimaksud dalam Pasal 5 ayat (2) huruf b, diukur dari sisi luar kaki tanggul sebagaimana digambarkan pada Gambar 2 Lampiran yang merupakan bagian yang tidak terpisahkan dari Peraturan Menteri ini.
- (2) Jarak garis sempadan sebagaimana dimaksud pada ayat (1), paling sedikit sama dengan ketinggian tanggul saluran irigasi.
- (3) Dalam hal tanggul sebagaimana dimaksud pada ayat (2), mempunyai ketinggian kurang dari 1 (satu) meter, jarak garis sempadan saluran irigasi bertanggung paling sedikit 1 (satu) meter.

Pasal 8

- (1) Penentuan jarak garis sempadan saluran irigasi yang terletak pada lereng/tebing sebagaimana dimaksud dalam Pasal 5 ayat (2) huruf c, diukur dari titik potong antara garis galian dengan permukaan tanah asli untuk sisi lereng di atas saluran dan sisi luar kaki tanggul untuk sisi lereng di bawah saluran, sebagaimana digambarkan pada Gambar 3 Lampiran yang merupakan bagian yang tidak terpisahkan dari Peraturan Menteri ini.
- (2) Jarak garis sempadan untuk sisi lereng di atas saluran sebagaimana dimaksud pada ayat (1), paling sedikit sama dengan kedalaman galian saluran irigasi.

- (3) Jarak garis sempadan untuk sisi lereng di bawah saluran sebagaimana dimaksud pada ayat (1), paling sedikit sama dengan ketinggian tanggul saluran irigasi.

Bagian Ketiga

Garis Sempadan Saluran Pembuang Irigasi

Pasal 9

- (1) Penentuan jarak garis sempadan saluran pembuang irigasi tidak bertanggung, diukur dari tepi luar di kanan dan kiri saluran pembuang irigasi.
- (2) Penentuan jarak garis sempadan saluran pembuang irigasi bertanggung, diukur dari sisi luar kaki tanggul.

Pasal 10

Jarak garis sempadan saluran pembuang irigasi sebagaimana dimaksud dalam Pasal 9 dilakukan sesuai dengan jarak garis sempadan pada saluran irigasi sebagaimana dimaksud dalam Pasal 6, Pasal 7 dan Pasal 8.

Bagian Keempat

Garis Sempadan Bangunan Irigasi

Pasal 11

- (1) Bangunan yang terletak di dalam ruang sempadan jaringan irigasi, penentuan jarak sempadan bangunan irigasinya mengikuti sempadan jaringan irigasi yang bersangkutan.
- (2) Dalam hal batas bangunan irigasi sebagaimana dimaksud pada ayat (1), melebihi batas sempadan saluran, penentuan jarak sempadannya diukur dari titik terluar bangunan.
- (3) Dalam hal bangunan irigasi sebagaimana dimaksud pada ayat (1), terletak di luar daerah sempadan saluran, penentuan jarak sempadannya mengikuti desain bangunan.

Pasal 12

- (1) Garis sempadan jaringan irigasi yang tidak dapat ditentukan sesuai dengan ketentuan sebagaimana dimaksud dalam Pasal 4, Pasal 5, Pasal 6, Pasal 7, Pasal 8 dan Pasal 9, dilakukan melalui kajian teknis yang komprehensif dan terpadu.
- (2) Kajian teknis sebagaimana dimaksud pada ayat (1), dilakukan oleh Tim yang dibentuk oleh dinas, Balai Besar Wilayah Sungai/Balai Wilayah Sungai sesuai tugasnya dengan melibatkan pihak terkait.

Pasal 13

Dalam hal terjadi perluasan dan/atau peningkatan daerah irigasi yang menyebabkan perubahan dimensi jaringan irigasi, perlu dilakukan penetapan kembali garis sempadan jaringan irigasi sesuai dengan ketentuan dalam Pasal 5, Pasal 6, Pasal 7, Pasal 8, Pasal 9, Pasal 10, dan Pasal 11.

BAB III

WEWENANG DAN TANGGUNG JAWAB

Bagian Kesatu

Umum

Pasal 14

- (1) Garis sempadan jaringan irigasi pada daerah irigasi lebih kecil dari 1.000 ha dalam satu kabupaten/kota ditetapkan oleh bupati/walikota.
- (2) Garis sempadan jaringan irigasi pada daerah irigasi lintas kabupaten/kota, daerah irigasi dengan luasan 1.000 ha sampai dengan 3.000 ha ditetapkan oleh gubernur dengan memperhatikan rekomendasi bupati/walikota.
- (3) Garis sempadan jaringan irigasi pada daerah irigasi lintas negara, lintas provinsi, strategis nasional, dan daerah irigasi dengan luasan lebih dari 3.000 ha ditetapkan oleh Menteri Pekerjaan Umum dikoordinasikan dengan gubernur terkait dengan memperhatikan rekomendasi bupati/walikota.
- (4) Penetapan garis sempadan dapat ditinjau kembali setiap 5 (lima) tahun sekali.

Bagian Kedua

Penetapan Garis Sempadan Jaringan Irigasi Pada Jaringan Irigasi Yang Telah Terbangun

Pasal 15

Menteri, gubernur, atau bupati/walikota sesuai dengan wewenang dan tanggung jawabnya dalam menetapkan garis sempadan jaringan irigasi yang telah terbangun, membentuk tim teknis yang terdiri atas wakil instansi terkait sesuai dengan kebutuhan.

Bagian Ketiga

Penetapan Garis Sempadan Jaringan Irigasi Pada Jaringan Irigasi Yang Akan Dibangun

Pasal 16

Menteri, gubernur, atau bupati/walikota sesuai dengan wewenang dan tanggung jawabnya menetapkan garis sempadan jaringan irigasi yang akan dibangun berdasarkan perencanaan teknis.

BAB IV

TATA CARA PENETAPAN

Bagian Kesatu

Tata Cara Penetapan Garis Sempadan Jaringan Irigasi Yang Telah Terbangun

Pasal 17

Tata cara penetapan garis sempadan jaringan irigasi yang telah terbangun dilakukan melalui tahapan:

- (1) Dinas, Balai Besar Wilayah Sungai/Balai Wilayah Sungai, badan usaha dan/atau badan sosial menyelenggarakan pemetaan batas kepemilikan tanah sepanjang saluran irigasi yang menjadi wewenang dan tanggung jawabnya.

- (2) Hasil pemetaan sebagaimana dimaksud pada ayat (1), dituangkan dalam berita acara yang ditandatangani oleh pemilik tanah, pejabat pemerintah desa atau walinagari atau nama lain, kantor badan pertanahan kabupaten/kota, kecamatan, dinas, Balai Besar Wilayah Sungai/Balai Wilayah Sungai, badan usaha dan/atau badan sosial yang bersangkutan.
- (3) Berdasarkan hasil pemetaan sebagaimana dimaksud pada ayat (2), dilakukan sosialisasi rencana penetapan garis sempadan oleh dinas, Balai Besar Wilayah Sungai/Balai Wilayah Sungai, badan usaha dan/atau badan sosial bersama kantor badan pertanahan kabupaten/kota.
- (4) Dinas, Balai Besar Wilayah Sungai/Balai Wilayah Sungai, badan usaha dan/atau badan sosial sesuai dengan wewenang dan tanggung jawabnya memasang patok batas sempadan sementara dan setiap patok ditetapkan koordinatnya.
- (5) Hasil pemetaan patok batas sempadan sebagaimana dimaksud pada ayat (4), diumumkan selama 3 (tiga) bulan kepada masyarakat di desa masing-masing.
- (6) Dalam hal terdapat keberatan dari masyarakat terhadap hasil pemetaan patok batas sempadan sebagaimana dimaksud pada ayat (5), dilakukan kajian teknis dan rekayasa teknis oleh dinas, Balai Besar Wilayah Sungai/Balai Wilayah Sungai, badan usaha dan/atau badan sosial yang bersangkutan guna memperoleh kesepakatan.
- (7) Berdasarkan kesepakatan sebagaimana dimaksud pada ayat (6), dibuat berita acara pemetaan patok batas sempadan yang ditandatangani oleh pemilik tanah, pejabat pemerintah desa atau walinagari atau nama lain, kantor badan pertanahan kabupaten/kota, kecamatan, dinas, Balai Besar Wilayah Sungai/Balai Wilayah Sungai, badan usaha dan/atau badan sosial yang bersangkutan.
- (8) Dalam hal tidak ada keberatan dari masyarakat terkait dengan kepemilikan tanah selama jangka waktu 3 (tiga) bulan sebagaimana dimaksud pada ayat (5), dibuat berita acara pemetaan patok batas sempadan yang ditandatangani oleh pemilik tanah, pejabat pemerintah desa atau walinagari atau nama lain, kantor badan pertanahan kabupaten/kota, kecamatan, dan dinas, Balai Besar Wilayah Sungai/Balai Wilayah Sungai, badan usaha dan/atau badan sosial yang bersangkutan.

- (9) Pemetaan patok batas sempadan sebagaimana dimaksud pada ayat (8), merupakan tanda batas sempadan jaringan irigasi.
- (10) Berdasarkan berita acara sebagaimana dimaksud pada ayat (8) dinas, Balai Besar Wilayah Sungai/Balai Wilayah Sungai, mengusulkan penetapan garis sempadan jaringan irigasi kepada Menteri, gubernur, atau bupati/walikota sesuai dengan wewenang dan tanggung jawabnya.
- (11) Berdasarkan penetapan garis sempadan jaringan irigasi sebagaimana dimaksud pada ayat (10), dilakukan pemasangan patok batas sempadan tetap.

Pasal 18

- (1) Dalam hal terdapat kepemilikan tanah melebihi batas garis sempadan jaringan irigasi yang diperlukan, pemetaan patok batas sempadan jaringan irigasi sebagaimana dimaksud dalam Pasal 17 ayat (8) dapat melebihi batas garis sempadan jaringan irigasi guna mentolerir keperluan pemilik tanah atas tanah yang tersisa.
- (2) Toleransi sebagaimana dimaksud pada ayat (1), paling sedikit harus memenuhi kriteria:
 - a. tidak layak secara ekonomis;
 - b. luasan maksimum 200 (dua ratus) meter²; dan
 - c. lebar maksimum 2 (dua) meter.
- (3) Penyelesaian administrasi pengadaan tanah yang ditimbulkan akibat dari pemenuhan kriteria sebagaimana dimaksud pada ayat (2) dilakukan sesuai dengan ketentuan peraturan perundang-undangan.

Bagian Kedua

Tata Cara Penetapan Garis Sempadan Jaringan Irigasi

Yang Akan Dibangun

Pasal 19

Tata cara penetapan garis sempadan jaringan irigasi yang akan dibangun, dilakukan melalui tahapan:

- (1) Penentuan batas sempadan jaringan irigasi untuk pembangunan irigasi baru dilakukan berdasarkan hasil perencanaan teknis yang disetujui oleh kepala dinas, atau kepala Balai Besar Wilayah Sungai/Balai Wilayah Sungai.

- (2) Penentuan batas sempadan jaringan irigasi sebagaimana dimaksud pada ayat (1) mengikuti ketentuan sebagaimana tercantum dalam Pasal 18 kecuali Pasal 18 ayat (1).
- (3) Dinas, Balai Besar Wilayah Sungai/Balai Wilayah Sungai, badan usaha dan/atau badan sosial menyusun rencana pengadaan tanah untuk pembangunan jaringan irigasi termasuk keperluan ruang sempadan jaringan irigasi.
- (4) Pengadaan tanah untuk pelaksanaan pembangunan jaringan irigasi dilakukan paling lambat 1(satu) tahun sebelum pelaksanaan konstruksi.
- (5) Dalam hal terdapat permasalahan teknis, sosial, ekonomi, dan lingkungan pada saat pelaksanaan konstruksi, dinas, Balai Besar Wilayah Sungai/Balai Wilayah Sungai, badan usaha dan/atau badan sosial dapat melakukan perubahan patok batas sempadan jaringan irigasi.
- (6) Dalam hal terjadi perubahan patok batas sempadan sebagaimana dimaksud pada ayat (5), dinas, Balai Besar Wilayah Sungai/Balai Wilayah Sungai, badan usaha dan/atau badan sosial melakukan reinventarisasi batas sempadan dan melakukan evaluasi terhadap pemenuhan ketentuan sebagaimana dimaksud dalam Pasal 6, Pasal 7, Pasal 8, Pasal 9, Pasal 10 dan Pasal 11 paling lambat 1(satu) tahun setelah pelaksanaan konstruksi.
- (7) Dalam hal hasil reinventarisasi batas sempadan dan evaluasi terhadap pemenuhan ketentuan penetapan sempadan jaringan irigasi telah sesuai dengan ketentuan sebagaimana dimaksud pada ayat (6), dinas, Balai Besar Wilayah Sungai/Balai Wilayah Sungai, badan usaha dan/atau badan sosial segera melakukan pengadaan tanah tambahan.
- (8) Perubahan patok batas sempadan jaringan irigasi tetap sebagaimana dimaksud pada ayat (6), segera diusulkan kepada Menteri, gubernur, atau bupati/walikota sesuai dengan wewenang dan tanggung jawabnya setelah pelaksanaan konstruksi selesai.

BAB V

PEMANFAATAN RUANG SEMPADAN JARINGAN IRIGASI

Pasal 20

- (1) Ruang sempadan jaringan irigasi hanya dapat dimanfaatkan untuk keperluan pengelolaan jaringan irigasi.

- (2) Dalam keadaan tertentu sepanjang tidak mengganggu fisik dan fungsi jaringan irigasi, ruang sempadan jaringan irigasi dapat dimanfaatkan untuk keperluan lain.
- (3) Keadaan tertentu sebagaimana dimaksud pada ayat (2) dapat berupa pelebaran jalan dan pembuatan jembatan, pemasangan rentangan kabel listrik, kabel telepon, dan pipa air minum, pipa gas, mikrohidro dan kegiatan yang bersifat sosial untuk kepentingan umum.
- (4) Dalam hal terdapat pembangunan konstruksi untuk keadaan tertentu sebagaimana dimaksud pada ayat (3), berupa bangunan melintang atau sejajar saluran irigasi paling sedikit harus berjarak 1 (satu) sampai dengan 2 (dua) kali kedalaman air normal diukur dari dasar saluran bagi bangunan dibawah saluran atau berjarak 2 (dua) sampai dengan 5 (lima) kali tinggi jagaan bagi bangunan diatas saluran.
- (5) Untuk mendukung pemanfaatan ruang sempadan jaringan irigasi sebagaimana dimaksud pada ayat (3) dan ayat (4), pemrakarsa pemanfaat ruang sempadan jaringan irigasi harus membuat perencanaan bangunan yang meliputi posisi, jenis konstruksi, dan gambar detail bangunan.

Pasal 21

Perubahan ruang sempadan jaringan irigasi akibat perubahan fungsi jalan inspeksi menjadi jalan umum diatur sebagai berikut :

- a. Instansi pemerintah, badan usaha, badan sosial, atau perseorangan yang mengubah fungsi jalan inspeksi harus melakukan pelebaran jalan dan perkuatan pada tanggul dan/atau saluran irigasi;
- b. Instansi pemerintah, badan usaha, badan sosial, atau perseorangan yang mengubah fungsi jalan inspeksi menyediakan ruang sempadan baru sepanjang jalan di sisi saluran paling sedikit lebar 4 (empat) meter dari tepi saluran irigasi sebagaimana digambarkan pada Gambar 4 Lampiran yang merupakan satu kesatuan dan bagian yang tidak terpisahkan dari Peraturan Menteri ini; dan
- c. Instansi pemerintah, badan usaha, badan sosial, atau perseorangan yang mengubah fungsi jalan inspeksi memprioritaskan penggunaan jalan tersebut untuk pekerjaan pengelolaan irigasi.

Pasal 22

- (1) Setiap kegiatan yang bersifat memanfaatkan ruang sempadan jaringan irigasi harus memperoleh izin dari Menteri, gubernur atau bupati/walikota sesuai dengan wewenang dan tanggung jawabnya.
- (2) Izin pemanfaatan ruang sempadan jaringan irigasi sebagaimana dimaksud pada ayat (1), diberikan setelah mendapat rekomendasi teknis dari dinas, Balai Besar Wilayah Sungai/Balai Wilayah Sungai sesuai dengan wewenang dan tanggung jawabnya.

Pasal 23

- (1) Permohonan izin pemanfaatan ruang sempadan jaringan irigasi pada Daerah Irigasi yang menjadi wewenang dan tanggung jawab Pemerintah Pusat diajukan kepada Menteri cq. Sekretaris Jenderal.
- (2) Permohonan izin pemanfaatan ruang sempadan jaringan irigasi sebagaimana dimaksud pada ayat (1), harus dilengkapi dengan data dan persyaratan yang paling sedikit berupa:
 - a. identitas pemohon (nama, pekerjaan, dan alamat lengkap);
 - b. lokasi ruang sempadan jaringan irigasi yang akan dimanfaatkan meliputi:
 1. nama daerah irigasi;
 2. ruas saluran;
 3. nama desa, kecamatan, kabupaten/kota, provinsi dilengkapi dengan peta lokasi;
 4. jenis pemanfaatan yang dimohonkan;
 5. luas ruang sempadan yang akan dimanfaatkan;
 6. jangka waktu pemanfaatan;
 7. peta situasi; dan
 8. pernyataan kesanggupan untuk:
 - a) tidak menuntut ganti rugi dalam bentuk apapun jika sewaktu-waktu ruang sempadan jaringan irigasi akan digunakan oleh Pemerintah Pusat/pemerintah daerah;
 - b) dicabut izinnnya bila pemanfaatannya berdampak merusak kelestarian jaringan irigasi dan/atau air irigasi;

c) mentaati larangan yang ditetapkan antara lain:

- 1) tidak mendirikan bangunan baik untuk hunian maupun untuk tempat usaha;
- 2) tidak mengalihkan izin yang diperolehnya kepada pihak lain; dan
- 3) tidak mengalihkan peruntukan pemanfaatan lahan yang ditetapkan dalam perizinan.

d) menjaga keamanan prasarana yang dibangun sehingga tidak merusak dan merugikan lingkungan.

- (3) Berdasarkan permohonan sebagaimana dimaksud pada ayat (2), Menteri cq. Sekretaris Jenderal meneruskan berkas permohonan kepada Direktur Jenderal dengan tembusan kepada Balai Besar Wilayah Sungai/Balai Wilayah Sungai dengan permintaan untuk penerbitan rekomendasi teknis.
- (4) Berdasarkan permintaan untuk penerbitan rekomendasi teknis sebagaimana dimaksud pada ayat (3), Balai Besar Wilayah Sungai/Balai Wilayah Sungai melakukan penelitian lapangan atas kebenaran data dari pemohon.
- (5) Hasil penelitian lapangan sebagaimana dimaksud pada ayat (4) dikonsultasikan dengan instansi terkait.
- (6) Instansi terkait sebagaimana dimaksud pada ayat (5), antara lain dinas tata kota dan badan pengendalian dampak lingkungan daerah sesuai dengan substansi teknis yang bersangkutan.
- (7) Berdasarkan hasil penelitian lapangan sebagaimana dimaksud pada ayat (5), Balai Besar Wilayah Sungai/Balai Wilayah Sungai melakukan kajian teknis, kajian ekonomi dan kajian dampak sosial.
- (8) Hasil kajian sebagaimana dimaksud pada ayat (7), merupakan bahan rekomendasi teknis dan dilaporkan kepada Direktur Jenderal.
- (9) Bahan rekomendasi teknis sebagaimana dimaksud pada ayat (8), paling sedikit memuat ketentuan mengenai:
 - a. pengamanan terhadap fungsi bangunan dan fungsi saluran irigasi;
 - b. pengamanan terhadap struktur bangunan;
 - c. pengamanan terhadap penduduk sekitar;
 - d. tidak terganggunya peningkatan, operasi dan pemeliharaan dan rehabilitasi;

- e. surat permohonan rekomendasi teknis yang diketahui oleh kepala desa dan camat setempat sesuai lokasi ruang sempadan jaringan irigasi yang akan dimanfaatkan;
 - f. surat pernyataan kesanggupan untuk melakukan pemeliharaan sarana dan prasarana yang akan dibangun beserta lingkungan sekitar; dan
 - g. pernyataan tidak keberatan dari perkumpulan petani pemakai air atas pemanfaatan ruang sempadan jaringan irigasi tersebut.
- (10) Apabila berdasarkan hasil kajian sebagaimana dimaksud pada ayat (8), rencana pemanfaatan ruang sempadan jaringan irigasi dapat disetujui, Direktur Jenderal menerbitkan rekomendasi teknis.
- (11) Rekomendasi teknis sebagaimana dimaksud pada ayat (10), disampaikan kepada Menteri cq. Sekretaris Jenderal dan menjadi dasar dalam penerbitan izin pemanfaatan ruang sempadan jaringan irigasi.
- (12) Penerbitan izin pemanfaatan ruang sempadan jaringan irigasi sebagaimana dimaksud pada ayat (11), dilakukan sesuai dengan ketentuan peraturan perundang-undangan tentang penatausahaan barang milik negara.

BAB VI

PENGAMANAN DAN PENGAWASAN

RUANG SEMPADAN JARINGAN IRIGASI

Bagian Kesatu

Umum

Pasal 24

- (1) Pengamanan ruang sempadan jaringan irigasi meliputi kegiatan pencegahan dan penertiban dalam bentuk fisik dan nonfisik.
- (2) Pengawasan merupakan kegiatan rutin yang dilakukan dalam rangka memantau tindakan-tindakan yang terjadi di ruang sempadan jaringan irigasi.
- (3) Pemerintah Pusat, pemerintah provinsi, dan pemerintah kabupaten/kota sesuai dengan wewenang dan tanggung jawabnya bersama masyarakat setempat, perkumpulan petani pemakai air, pemanfaat jaringan irigasi lainnya melaksanakan pengawasan dan pengamanan ruang sempadan jaringan irigasi secara terkoordinasi.

Bagian Kedua

Pencegahan dan Penertiban

Pasal 25

- (1) Jenis kegiatan pencegahan bentuk nonfisik sebagaimana dimaksud dalam Pasal 24 ayat (1), antara lain berupa sosialisasi dan pemberdayaan perkumpulan petani pemakai air serta masyarakat sekitar jaringan irigasi.
- (2) Jenis kegiatan pencegahan bentuk fisik sebagaimana dimaksud dalam Pasal 24 ayat (1), antara lain berupa pemasangan rambu peringatan/larangan, pemasangan patok batas sempadan jaringan irigasi, dan pembangunan bangunan sarana pengamananan.
- (3) Dalam upaya pengamananan ruang sempadan jaringan irigasi, Pemerintah pusat, pemerintah daerah provinsi, pemerintah daerah kabupaten/kota sesuai dengan wewenang dan tanggung jawabnya mengajukan permohonan hak atas tanah kepada kantor badan pertanahan kabupaten/kota setempat.
- (4) Penentuan patok batas sempadan jaringan irigasi sebagaimana dimaksud pada ayat (2) dilakukan sesuai dengan ketentuan peraturan perundangundangan tentang Pengamananan dan Perkuatan Hak atas Tanah.

Pasal 26

- (1) Setelah proses sertifikasi hak atas tanah sebagaimana dimaksud dalam Pasal 25 selesai dilaksanakan, ditindaklanjuti dengan pemasangan patok batas kepemilikan Pemerintah Pusat, pemerintah daerah provinsi, atau pemerintah daerah kabupaten/kota sepanjang garis sempadan dengan jarak maksimal 100 (seratus) meter pada saluran relatif lurus, maksimal setiap 25 (dua puluh lima) meter pada tikungan saluran atau lebih rapat sesuai garis lingkaran tikungan.
- (2) Diantara dua patok tetap sebagaimana dimaksud pada ayat (1), ditanami dengan tanaman keras.

Pasal 27

- (1) Penertiban ruang sempadan jaringan irigasi dilakukan dengan tahapan sosialisasi, peringatan, teguran, dan perintah bongkar sesuai dengan ketentuan peraturan perundang-undangan.

- (2) Dalam upaya penertiban sebagaimana dimaksud pada ayat (1), Pemerintah Pusat, pemerintah daerah provinsi, pemerintah daerah kabupaten/kota dapat membentuk tim terpadu dengan keanggotaan antara lain terdiri atas unsur instansi yang menangani urusan pemerintahan bidang pertanahan, bidang irigasi, dan bidang keamanan.

Pasal 28

- (1) Pemerintah Pusat, pemerintah daerah provinsi, pemerintah daerah kabupaten/kota wajib memfasilitasi terselenggaranya koordinasi antarinstansi dan lembaga terkait dalam pengamanan ruang sempadan jaringan irigasi sesuai dengan wewenang dan tanggung jawabnya.
- (2) Pemerintah Pusat, pemerintah daerah provinsi, pemerintah daerah kabupaten/kota mengoptimalkan peran, fungsi komisi irigasi kabupaten/kota, komisi irigasi provinsi dan komisi irigasi antarprovinsi dalam kegiatan pengamanan ruang sempadan jaringan irigasi.

Bagian Ketiga

Pengawasan

Pasal 29

- (1) Pemerintah pusat, pemerintah daerah provinsi, pemerintah daerah kabupaten/kota sesuai dengan wewenang dan tanggung jawabnya dalam pengelolaan daerah irigasi melaksanakan pengawasan ruang sempadan jaringan irigasi.
- (2) Pengawasan ruang sempadan jaringan irigasi sebagaimana dimaksud pada ayat (1), dilakukan secara berkelanjutan.
- (3) Pemerintah pusat, pemerintah daerah provinsi, pemerintah daerah kabupaten/kota wajib menyediakan sarana pengaduan dan/atau laporan masyarakat.
- (4) Pemerintah pusat, pemerintah daerah provinsi, pemerintah daerah kabupaten/kota sebagaimana dimaksud pada ayat (3), menindaklanjuti pengaduan dan/atau laporan masyarakat terhadap segala bentuk pelanggaran pemanfaatan ruang sempadan jaringan irigasi.

BAB VII

PERAN MASYARAKAT

Pasal 30

- (1) Masyarakat setempat dan perkumpulan petani pemakai air dapat diikutsertakan dalam pengawasan ruang sempadan jaringan irigasi.
- (2) Pengawasan ruang sempadan jaringan irigasi sebagaimana dimaksud pada ayat (1), dapat berbentuk pengaduan dan/atau pelaporan dari masyarakat mengenai segala pelanggaran terhadap pemanfaatan ruang sempadan jaringan irigasi kepada dinas, Balai Besar Wilayah Sungai/Balai Wilayah Sungai sesuai dengan wewenang dan tanggung jawabnya.

BAB VIII

KETENTUAN LAIN-LAIN

Pasal 31

Pelaksanaan pemanfaatan sempadan jaringan irigasi yang menjadi wewenang dan tanggung jawab pemerintah daerah provinsi atau pemerintah daerah kabupaten/kota mutatis mutandis berlaku ketentuan BAB V Peraturan Menteri ini.

BAB IX

KETENTUAN PERALIHAN

Pasal 32

Dengan ditetapkannya Peraturan Menteri ini:

- a. ketentuan peraturan perundang-undangan mengenai tata cara penetapan garis sempadan jaringan irigasi yang telah ada dinyatakan tetap berlaku sepanjang tidak bertentangan dengan Peraturan Menteri ini;
- b. garis sempadan jaringan irigasi yang telah ditetapkan dinyatakan tetap berlaku sepanjang tidak bertentangan dengan Peraturan Menteri ini;
- c. pelaksanaan kegiatan penetapan garis sempadan jaringan irigasi yang masih dalam proses, tetap dilaksanakan sesuai dengan ketentuan yang tercantum di dalam Peraturan Menteri ini; dan

- d. izin pemanfaatan ruang sempadan jaringan irigasi yang telah ditetapkan oleh Menteri, gubernur, atau bupati/walikota sesuai dengan wewenang dan tanggung jawabnya dinyatakan masih tetap berlaku sampai dengan berakhirnya izin.

BAB X

KETENTUAN PENUTUP

Pasal 33

Peraturan Menteri ini mulai berlaku pada tanggal diundangkan.

Agar setiap orang mengetahuinya, memerintahkan pengundangan Peraturan Menteri ini dengan penempatannya dalam Berita Negara Republik Indonesia.

Ditetapkan di Jakarta
pada tanggal 6 April 2015

**MENTERI PEKERJAAN UMUM DAN PERUMAHAN RAKYAT
REPUBLIK INDONESIA,**

ttd.

M. BASUKI HADIMULJONO

Diundangkan di Jakarta
pada tanggal 16 April 2015

**MENTERI HUKUM DAN HAK ASASI MANUSIA
REPUBLIK INDONESIA,**

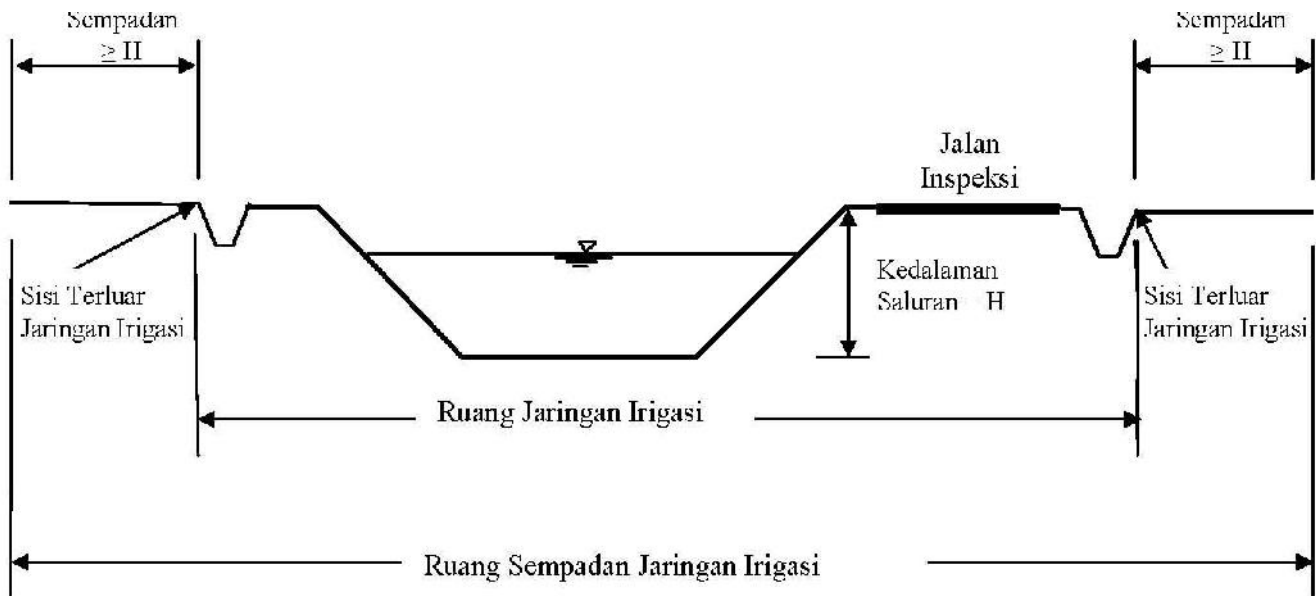
ttd.

YASONNA H. LAOLY

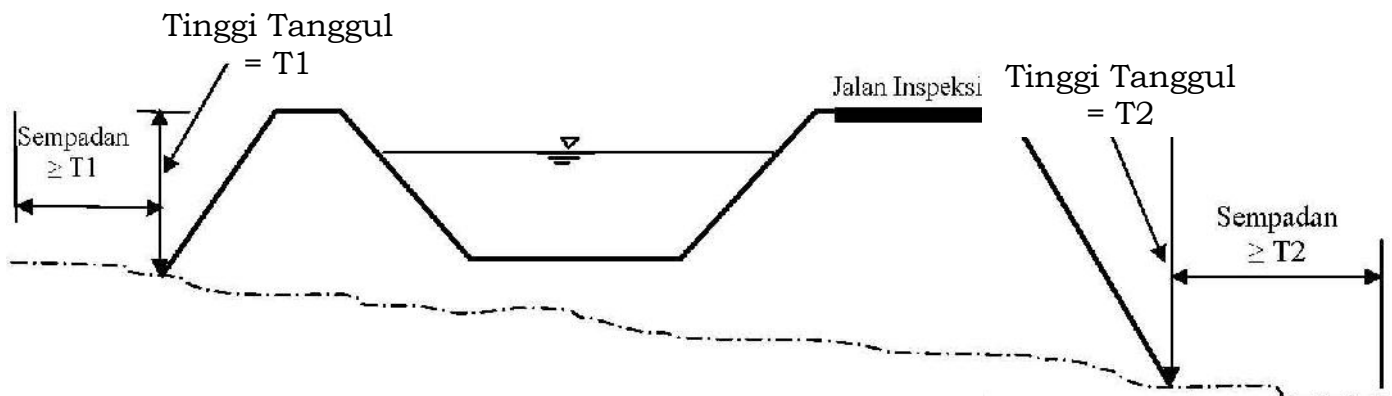
BERITA NEGARA REPUBLIK INDONESIA TAHUN 2015 NOMOR 533



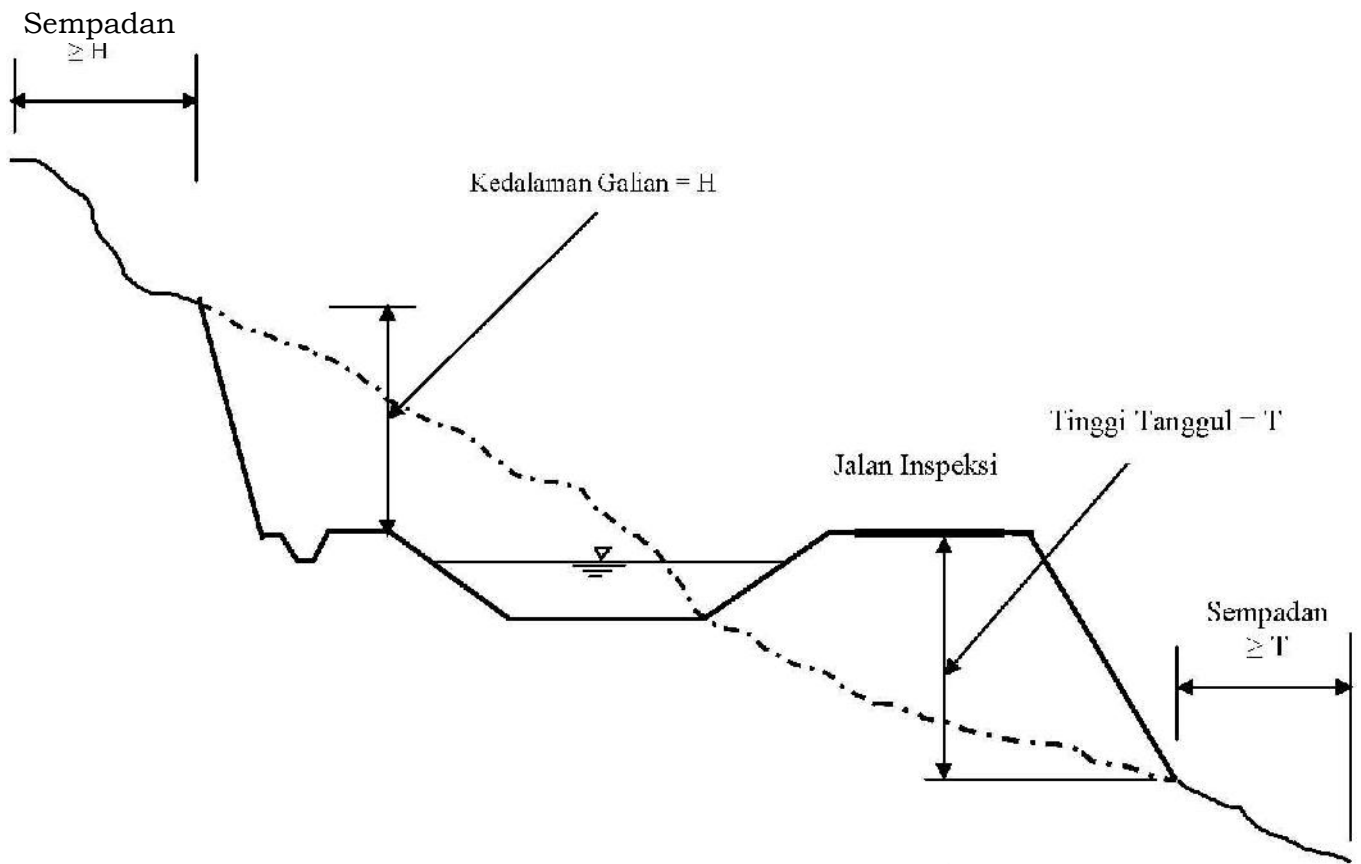
LAMPIRAN
PERATURAN MENTERI PEKERJAAN UMUM DAN
PERUMAHAN RAKYAT
NOMOR : 08/PRT/M/2015
TANGGAL : 6 APRIL 2015
TENTANG PENETAPAN GARIS SEMPADAN JARINGAN
IRIGASI



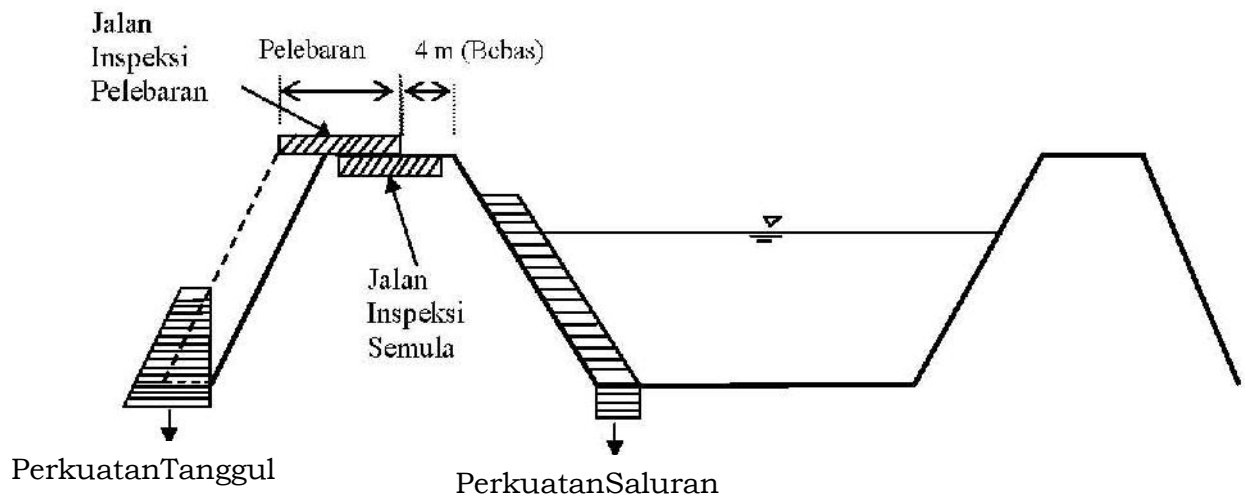
Gambar 1 Sempadan Saluran Irigasi Tak Bertanggul



Gambar 2 Sempadan Saluran Irigasi Bertanggul



Gambar 3 Sempadan Saluran Irigasi di Lereng



Gambar 4 Perubahan Fungsi Jalan Inspeksi

**MENTERI PEKERJAAN UMUM DAN PERUMAHAN RAKYAT
REPUBLIC INDONESIA,**

ttd.

M. BASUKI HADIMULJONO

Salinan sesuai dengan aslinya
KEMENTERIAN PEKERJAAN UMUM
Kepala Biro Hukum,



Siti Martini

NIP. 195803311984122001